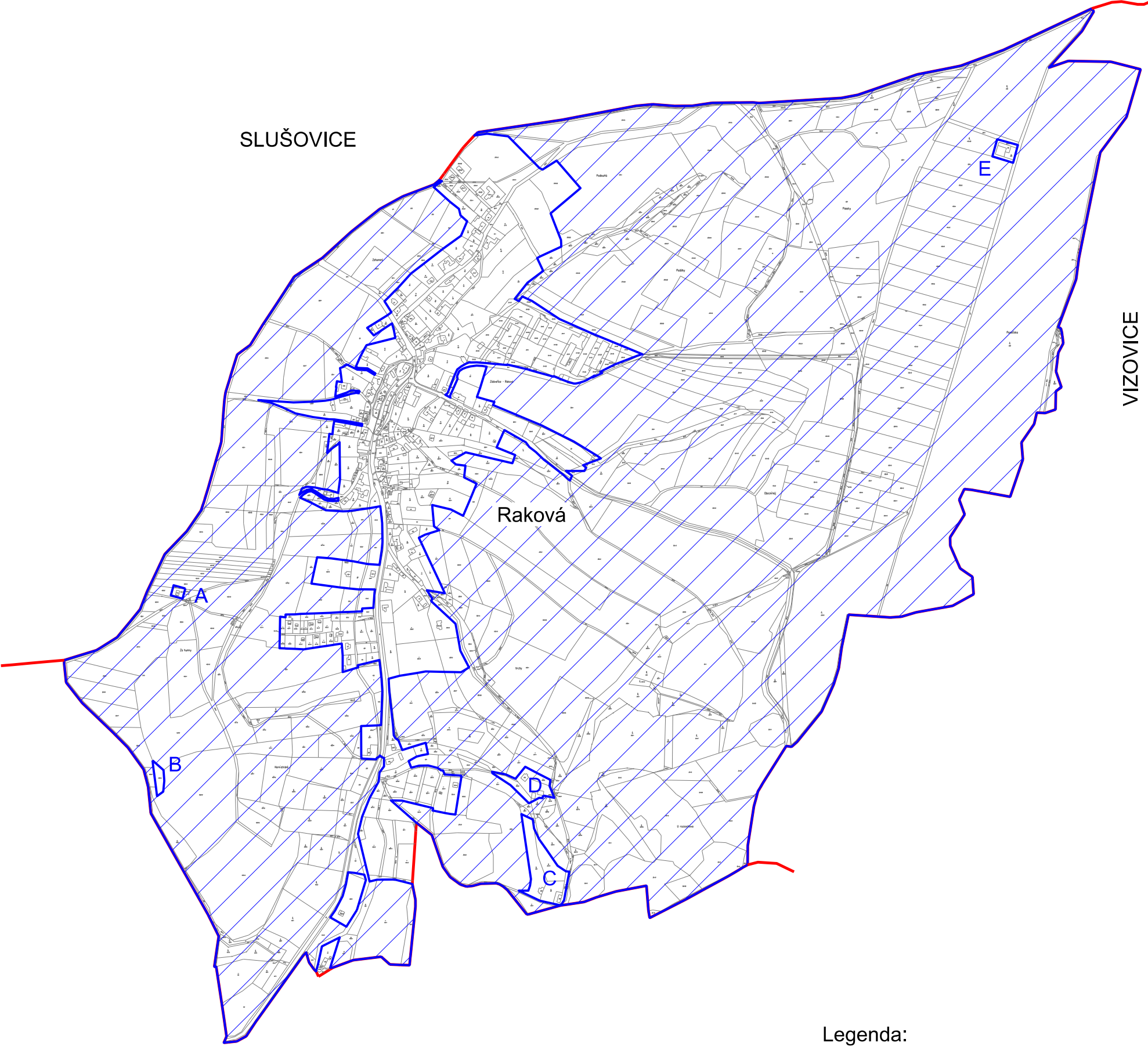





Přehledná mapa zájmového území s vyznačením předběžného obvodu komplexních pozemkových úprav v k.ú. Raková



- Legenda:
-  řešené lokality
 -  neřešené lokality
 -  hranice katastrálního území

M 1:9 000